



evropský sociální fond v ČR



MINISTERSTVO ŠKOLSTVÍ, MLÁDEŽE A TĚLOVÝCHOVY

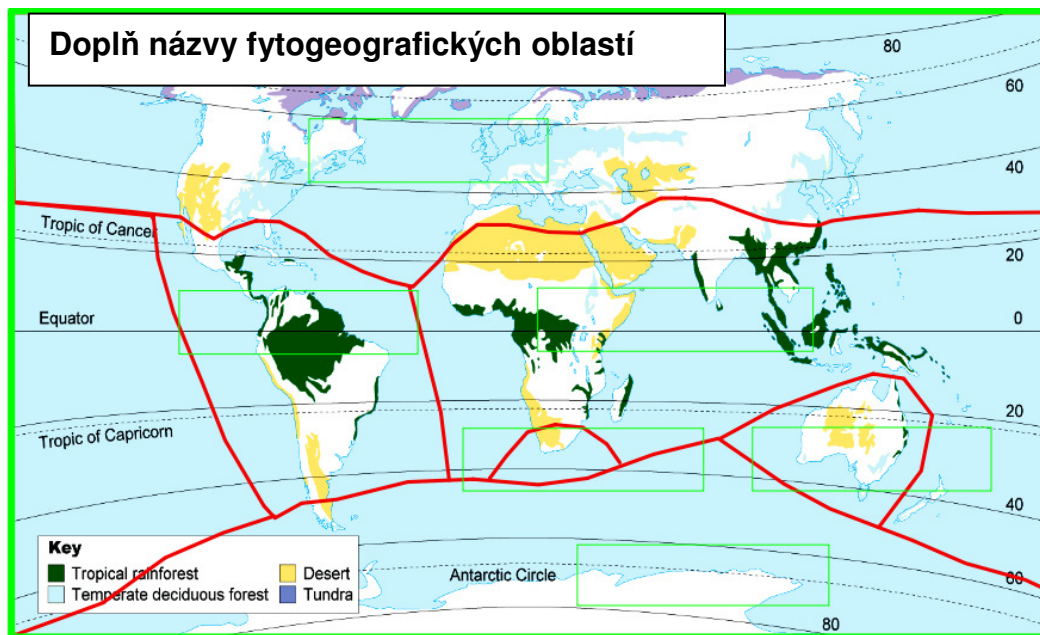


INVESTICE DO ROZVOJE VZDĚLÁVÁNÍ

Kameny a voda - Rozvoj znalostí a kompetencí žáků v oblasti geověd na Gymnáziu Chotěboř a Základní škole a Mateřské škole Maleč

Blok 4 - GEOBOTANIKA - pracovní list jméno: _____

FYTOGEOGRAFIE třída: _____



Seřad' geobiomy:

listnaté a smíšené lesy

jehličnaté lesy - tajga

savany

tundra

pouště a polopouště

tropické deštné lesy

severní polární kruh

rovník

stepi a pouště mírného pásu

tvrdolisté a monzunové lesy

Seřad' výšková pásma:

doubravy a lužní lesy

*bory, bučiny
a jedlobučiny*

stupeň kleče

nivální stupeň

alpínský stupeň

horské smrčiny

hranice lesa

hranice sněhu

2 500

2 000

1 500







1 000

500

Vybarvi mapu:



Fytogeografické členění ČR

-  České Oreofytikum
-  České Termofytikum
-  Českomoravské Mezofytikum
-  Karpatské Mezofytikum
-  Karpatské Oreofytikum
-  Panonské Termofytikum